







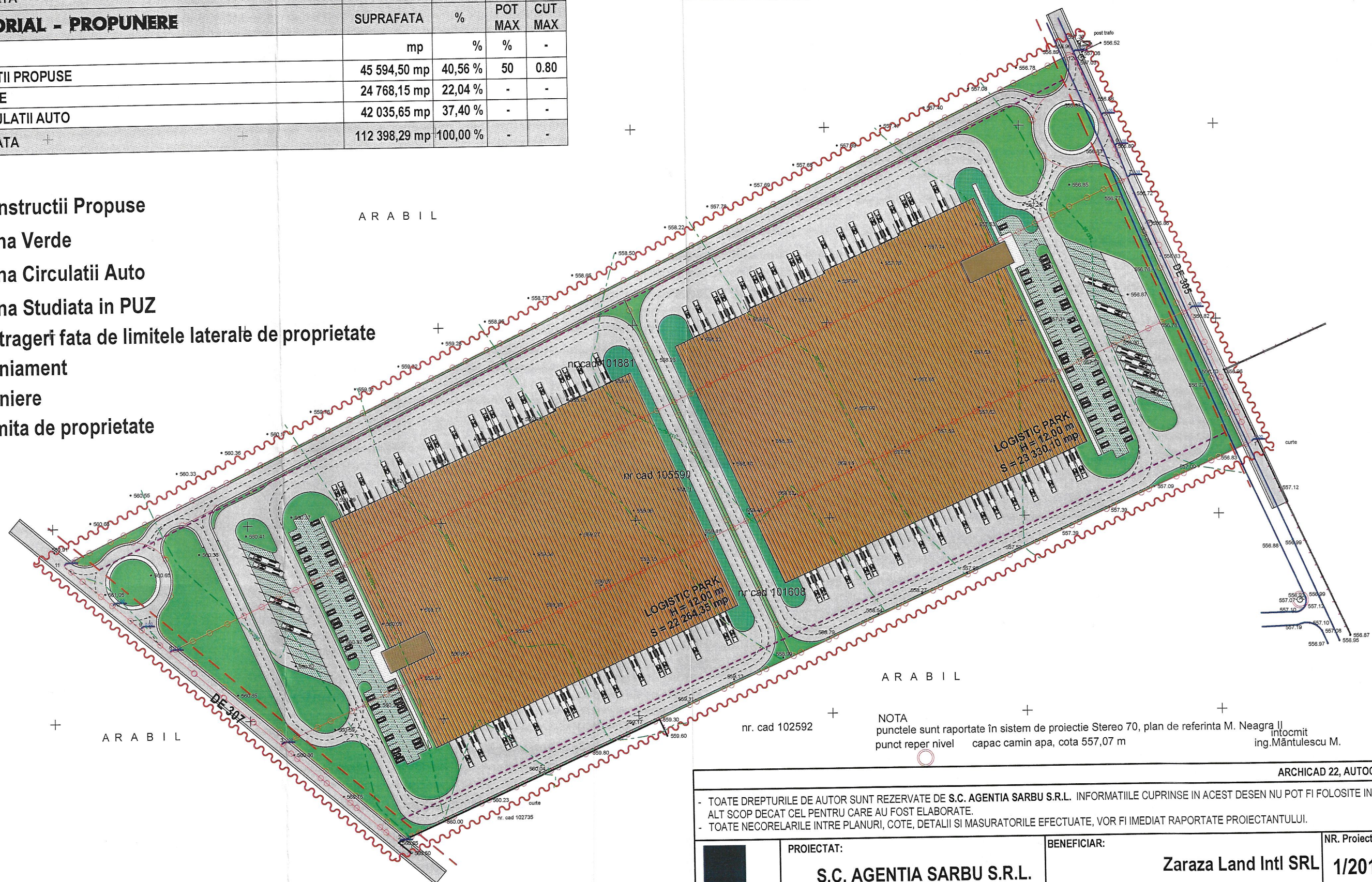


BILANT TERITORIAL - EXISTENT						
		SUPRAFATA	%	-	-	
		mp	%	-	-	
		112 398,29 mp	100,00 %	-	-	
		112 398,29 mp	100,00 %	-	-	
BILANT TERITORIAL - PROPUNERE				POT MAX	CUT MAX	
		mp	%	%	-	
		45 594,50 mp	40,56 %	50	0.80	
		24 768,15 mp	22,04 %	-	-	
		42 035,65 mp	37,40 %	-	-	
		112 398,29 mp	100,00 %	-	-	

### LEGENDA


-  Constructii Propuse
-  Zona Verde
-  Zona Circulatii Auto
-  Zona Studiata in PUZ
-  Retrageri fata de limitele laterale de proprietate
-  Aliniament
-  Aliniere
-  Limita de proprietate



NOTA  
punctele sunt raportate în sistem de proiectie Stereo 70, plan de referinta M. Neagra II  
punct reper nivel capac camin apa, cota 557,07 m

ARCHICAD 22, AUTOCAD

- TOATE DREPTURILE DE AUTOR SUNT REZERVATE DE S.C. AGENTIA SARBU S.R.L. INFORMATIILE CUPRINSE IN ACEST DESEN NU POT FI FOLOSITE IN ALT SCOP DECAT CEL PENTRU CARE AU FOST ELABORATE.  
- TOATE NECORELARILE INTRE PLANURI, COTE, DETALII SI MASURATORILE EFECTUATE, VOR FI IMEDIAT RAPORTATE PROIECTANTULUI.

TOATE NECORELATE IN TRAFICUL, COTE, BATERII SI CURENTE					
	PROIECTAT:		BENEFICIAR:		Nr. Proiect:
	S.C. AGENTIA SARBU S.R.L.		Zaraza Land Intl SRL		1/2019
	Ecaterina Varga, Nr. 4, Municipiul Brasov, Judetul Brasov, 500004, R12816313, J08/250.2000		Sector 1, str. Dr. Iacob Felix, nr. 87, et. 3, camer 2, spatiul 3.2.5., Bucuresti,		FAZA:
	SPECIFICATIE:	NUME:	SEMNATURA:	SCARA:	TITLUL PROIECTULUI:
	SEF PROIECT:	SARBU Camelia		1:2000	ZONA DE SPATII DE DEPOZITARE/LOGISTICA, PRODUCTIE, COMERT SI SERVICII, BIROURI
PROIECTAT:	STOIAN Silviu-Andrei			ADRESA:	PLANSĂ NR:
PROIECTAT:	STOIAN Mihaela		DATA:	TITLUL PLANSEI:	A.06
DESENAT:	STOIAN Silviu-Andrei		09/2019	Ilustrare Urbanistica	

Nr. cad. 101881				
Nr. Pct.	Coordonate pct.de contul		Lungimi	
	X [m]	Y [m]	latituri	D(i,i+1)
5	461504.147	541142.369	17.088	
6	461488.445	541149.137	17.359	
7	461472.504	541150.009	550.808	
8	461235.898	540658.830	19.040	
9	461248.189	540644.289	18.755	
10	461260.295	540629.968	32.562	
11	461281.314	540605.096	562.231	
12	461536.544	541128.403	35.279	
S = 37926 mp		P = 1272.93 m		

Nr. cad. 105590				
Nr. Pct.	Coordonate pct.de contul		Lungimi	
	X [m]	Y [m]	latituri	D(i,i+1)
7	461472.504	541156.009	74.245	
4	461404.727	541186.318	518.169	
3	461187.793	540715.745	74.521	
8	461235.898	540658.830	550.808	
S = 37926 mp		P = 1217.54 m		

Nr. cad. 101608				
Nr. Pct.	Coordonate pct.de contul		Lungimi	
	X [m]	Y [m]	latituri	D(i,i+1)
1	461336.381	541216.881	484.376	
2	461137.043	540775.424	78.340	
3	461187.793	540715.745	518.169	
4	461404.727	541186.318	74.868	
S = 36546 mp		P = 1155.75 m		

JUD. BRASOV  
LOC. GHIMBAV